מכרז מס' 2036/2020

שלומית 71 יח"ד
ביצוע השלמות פיתוח

חוברת תכניות

בית ליגד 2, רח' המעיין 4, מודיעין, 7177872 | טל. 08-9709020 | פקס. 08-9709010 | office@adihadar.co.il

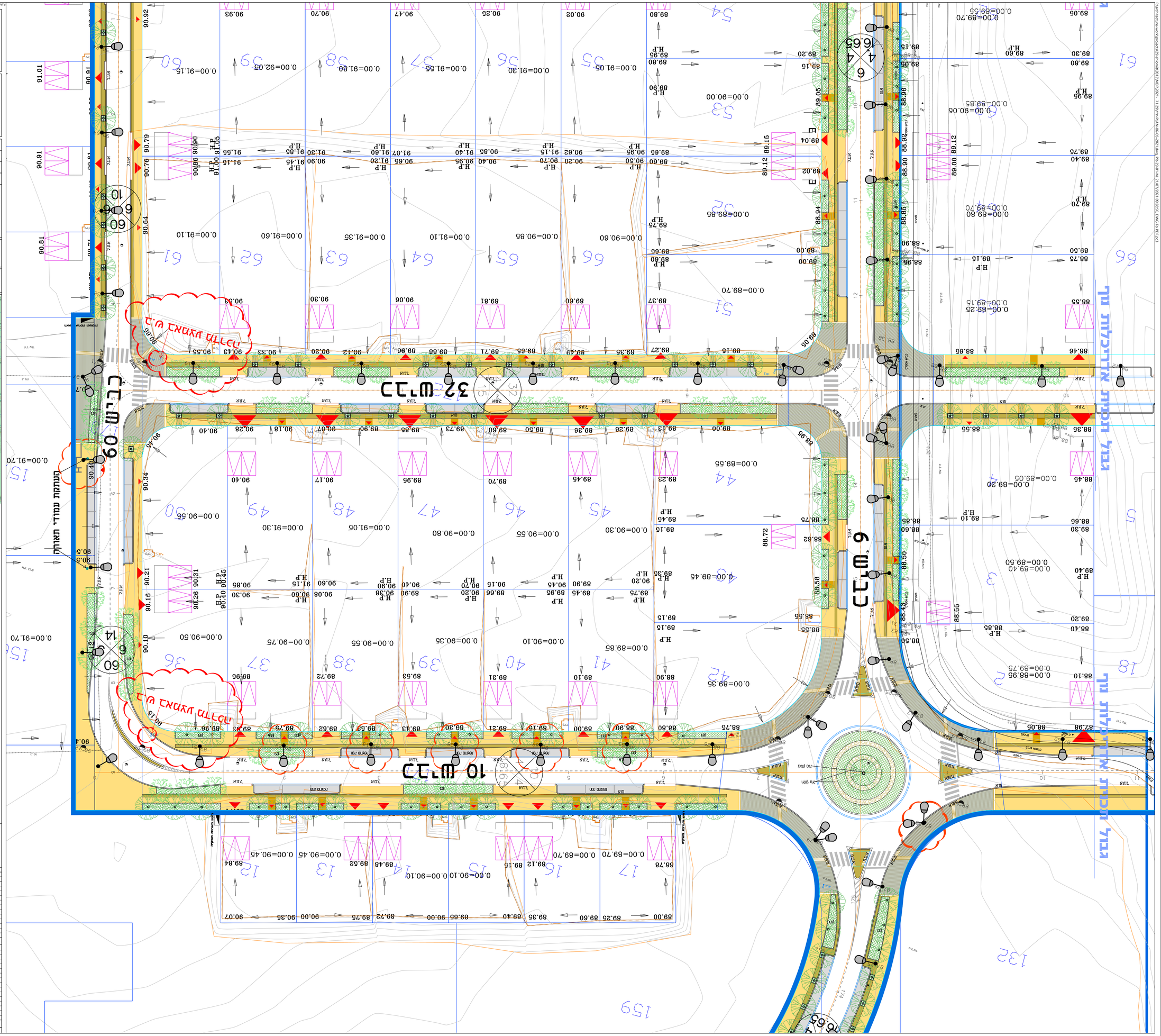
רח' הרקפת
רח' הנרקיס
רח' הכלנית
רח' הסביון
רח' הדס
רח' הגפן
רח' הרימון
רח' הזית
רח' התמר
רח' הברוש
רח' הארז
רח' האלון
רח' הגפן
רח' הרימון
רח' הזית
רח' התמר
רח' הברוש
רח' הארז
רח' האלון
רח' הרקפת
רח' הנרקיס
רח' הכלנית
רח' הסביון
רח' הדס

כביש 9

כביש 1

כביש 10

דרך פטרולים

נטיעת עצי צל בתחום השצ"פ-בעתיד

תחנת אוטובוסים

גבול תכנית אדריכלית עיר

גבול תכנית אדריכלית עיר

כביש באמצע מדרכה

140	71	163	165
131	158	164	151
8	176	159	132

89.00 89.25 89.60 89.35 89.40 89.65 90.00 89.72 89.75 90.00 90.35 90.07

88.78 89.12 89.15 89.48 89.52 89.84

17 16 15 14 13 12

0.00=89.70 0.00=89.70 0.00=90.10 0.00=90.10 0.00=90.45 0.00=90.45

87.98 88.05 88.75 88.80 88.90 89.00 89.10 89.21 89.30 89.43 89.53 89.62 89.75 89.93 89.96 90.15 90.4

0.00=89.35 88.90 89.10 89.31 89.53 89.72 89.95

תכנית גגות

תכנית מבט A

חתך 1-1

מבט A

פרט ביתן תשתיות
קנ"מ 1:20

ביתן תשתיות	
בריכת ביקורת Ø 80	
שרוול P.V.C 110 מ"מ דרג 12.5-1 יח'	

תכלה:

מאריך	תיאור	מאת

שינויים

מס'	תאריך	שינוי
1	10.04.2021	עדכון כללי בהתאם לתכנית תנועה מעודכנת

הערות:
תכנית תנועה מתאריך 08.04.2021

משרד השיכון

שלומית

תוכנית 71 יח"ד
תוכנית פיתוח
קטע צפוני

תאריך: 10.04.2021	קנ"מ: 1:250	מהדורה: 1	
סוג תכנית: 29-01-3	מס' תכנית: 29-01-PLAN-06-05-2021.dwg		
שרטט: אדר אלונה אפיר	מאשר:		
לביצוע ○	מסרה ●	לאישור ○	לידע ○

המבנים אחראי לבדיקת התכנון ההנדסאים בפועל, על המבנים לבדוק את כל המידות על כל פרטיהם ולוודא שהם תואמים את התכנון ואת המציאות בשטח. במקרה של אי התאמה יש להודיע למתכנן. כמו כן לבדוק התאמה מלאה בין התכניות השונות.
על הקבלן והבניה לוודא האפשרות הטכנית והמדרגיות לביצוע התכניות הללו, כל שאר ההבניה האפשרות על פרטים השונים.
התכנית כוללת את כל האלמנטים הדרושים על פרטים הנאותה.
© על זכות היוצרים בתכנית את שייכת לאילת אפיר אין לעשות בהן שימוש כלשהו ללא הסכמתה בכתב.

אופיר אדריכלות עיר ופיתוח סביבתי
קריית המשורה טור אילן
כתובת: רח' הדקל 5
מיקוד: 90805, ביתן
טל: 02-5376654
פקס: 02-5701648
Office@ilofir.co.il

כביש 34

כביש 11

כביש 38

כביש 9

כביש 9

יש לבדוק אפשרות שתילת עצים

דרך ירמית-מאספלט

גבול תכנית אדריכלית עיר

גבול תכנית אדריכלית עיר

תמצה:

תאריך	הערה	מס'

שינויים

מס'	תאריך	מהות
1	18.04.2021	עדכון לפי בחינת תנועה מערכות

הערות:
תכנית תנועה מתאריך 08.04.2021

ביתן תשתיות

בריכת ביקורת 80

שרוול P.V.C
110 מינ דרג 12.5-1 יח'

משרד השיכון

שלומית

תוכנית 71 יח"ד
תוכנית פיתוח
קטע דרומי

תאריך:	קנ"מ:	מהדורה
18042021	1:250	1

מבוצע:	סט תכניות:	קובץ:
אדר' אלונה אופל	29-01-1	29-PLAN-06-05-2021.dwg

שם:	מאשר:	
אלונה	אדר' אלונה אופל	

לביצוע	למכרז	לאישור	לעיון
○	●	○	○

המבצע אחראי לבדיקת התכנית להתאמתן בשטח, על המבצע לבדוק את כל המידות, על כל אי התאמה- יש להודיע למתכנן. אין לקבוע מידה עפ"י המדידה בשרטוט. העבודה תעשה לשות א למטה המשך אך ורק לאחר קבלת הוראות מאושרות מהמתכנן.

על המבצע והבקרן שהוא האחראי הבלעדית לביצוע ולהבנת ההיתר, כל שאר התכניות המאושרות ע"י גורמים השונים

התכנית טלולה את כל האינפורמציה הדרושה עד לים הנצחה.

כל זכויות השמורים בתכניים אלו שייכות לאלונה אופל ואין לעשות בהן שימוש כלשהו ללא הסכמתה בכתב. ©

אופל אדריכלות עיר ופיתוח סביבתי

קריית התקשורת נווה אילן

רח' מנחת 5
מיקוד 90805, ת.ד. 810
טל: 02-5936654
פקס: 02-5701648

Office@ilofir.co.il

J:\architecture-work\projects\29-shomrat\29-PLAN\29-06-2021\dwg\29-PLAN-06-05-2021.dwg, 21.7cm x 91.4cm, 1:250, 18/04/2021 09:27:24, DWG To PDF.pc3

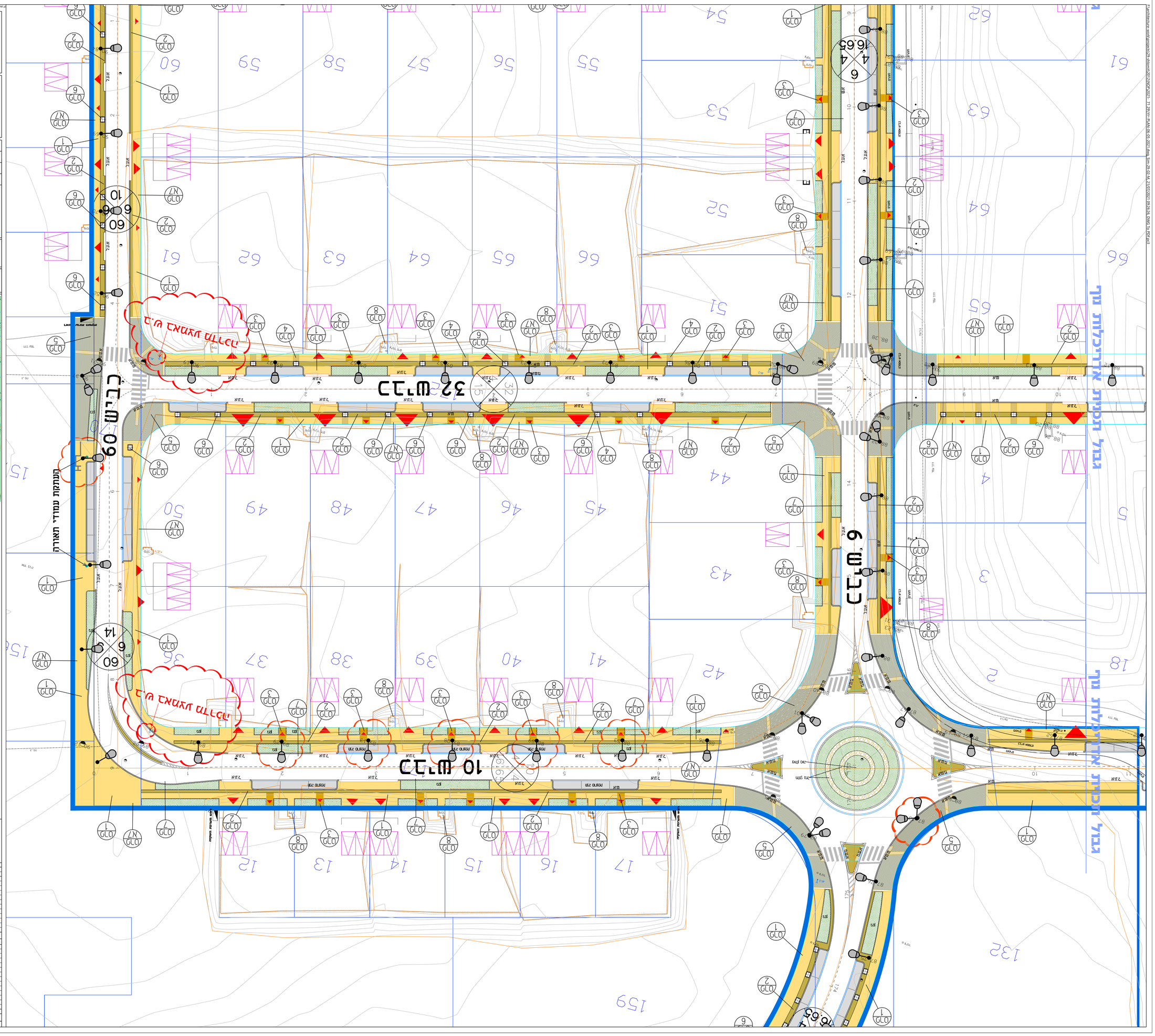
רח' הרצל
רח' הרצל
רח' הרצל

כביש 9

כביש 3

כביש 1

כביש 10

דרך פטרולים

נטיעת עצי צל בתחום השצ"פ-בעתיד

תחנת אוטובוסים

תחנת אוטובוסים

כביש באמצע מדרכה

גבול תכנית אדריכלות נוף

גבול תכנית אדריכלות נוף

140
163
165
71
8
131
158
164
151
176
159
132
17
16
15
14
13
12

תכנית גגות

תכנית מבט A

חתך 1-1

מבט A

פרט ביתן השוויתות קנ"מ 1:20

כולל טרומי דגם שלטיה קט. 1363x610
קמים השמל והשוורת בסידות קיר קלים.
משער מכנון ב-30 בנמ' חצוני בבנר כורכי ע"פ דוגמא מאושרת
משחת בנר מרכי בנון משוי מחולק
תכנון ביצוע על יד הצ'כולל תכנון הנדס,ביסוס וכו'.
הערות- *תכנון קונס' כולל אשור ע"י מהנדס רשו מסעם הקבלן
כולל בתחיר האלמנט.
*מחות לכל מני השנות החצוים כולל גג.

תכנית:
מהדו'	תאור	תאר
PDF		

שנוים
סד'	תאור	שנוים
1	10.04.2021	כלל בהאים לתכנית המאר מעדכנת

הערות:
תכנית תנועה מתאריך 08.04.2021

רשימת פרטים

פרט 1 - דוגמת רצוף רצועת הכיכה
פרט 2 - דוגמת רצוף רצועת שוות
פרט 3 - דוגמת רצוף כניסה כבית
פרט 4 - דוגמת רצוף מוך פתח כעץ
פרט 5 - דוגמת רצוף צומת
פרט 6 - אבן גיזום כעץ
פרט 7 - אבן גג
פרט 7א חגורה סמויה
פרט 8 - פרט ביתן תשתיות
פרט 9 - מעקה הוכה בגבול כביש

ביתן תשתיות
בריכת ביקורת Ø 80
שרוול P.V.C
110 מ"מ דרג 12.5-1 יח'

שם הפרוי:
משרד השיכון

שם המתקן:
שלומית

שם התכנית:
תוכנית 71 יח"ד
תוכנית סימון פרטים
קטע צפוני

תאריך:	קנ"מ	סוגיה
10.04.2021	1:250	1

מבצע:	סד' תכנית:
29-02-3	29-PLAN-06-05-2021.dwg

שרטט:	מאשר:
אדר אלונה אפר	אפרת

לביצוע	מסכת	לאשור	לתת
○	○	○	○

המכבו אחראי לבדיקה התכנים והתאמתם כמקום, על המכבו לבצע את כל הבדיקות בכך שיהיה באחריותו לתאם ולוודא התאמה מלאה בין התכניות השונות לבין עצמן, כמו כן האחריות לבדוק את התכנית המוצעת עם התכנון הסביבתי.
על המפקח בכבו לוודא התאמת התכנית הארכיטקטונית לביצוע ולהעיר הערות, כל שאי התכנית המאושרת עלי ידי מוסדות התכנון הנוגעים בדבר.
התכנית כוללת את כל התכנית הנדרשת לביצוע.

© כל זכות השמרת בתכנית אדריכלות נוף אפרת אסור

אופיר אדריכלות נוף ובינוי ערים בע"מ
קרית המשורה טור אילן
רח' הברזל 5
אפעל בניין, 90805
טל: 02-5896654
פקס: 02-5701648
Office@ilofir.co.il

F:\ARCHITECTURE-WORKSPACE\PROJECTS\29-SHLOMIT\2021\TASKS\2021- 71 יח\29-PLAN-06-05-2021.DWG

תמצה:

תאריך	תמצה	מס'

שינויים

מס'	תאריך	שינוי
1	08.04.2021	עדכון כללי בהתאם להנחיות הועדה המקומית

הערות:
תכנית תמצה מתאריך 08.04.2021

רשימת פרטים

פרט 1 - דוגמת רצוף רצועת הליכה
פרט 2 - דוגמת רצוף רצועת שירות
פרט 3 - דוגמת רצוף כניסה לבית
פרט 4 - דוגמת רצוף מול פתח כעץ
פרט 5 - דוגמת רצוף צומת
פרט 6 - אבן תיחום כעץ
פרט 7 - אבן גן
פרט N7 - חגורה סמויה
פרט 8 - פרט ביתן השתיות
פרט 9 - מעקה הולכה בגבול כביש

ביתן השתיות

בריכת ביקורת 80

שרוול P.V.C
110 מ"מ דרג 12.5-1 יח'

משרד השיכון

שלומית

תוכנית 01 יח"ד
תוכנית סימון פרטים
קטע דרומי

תאריך:	קנ"מ:	מהדורה
10/04/2021	1:250	1
שם הקובץ:	מס' תכנית:	
29-02-1	29-PLAN-06-05-2021.dwg	
שרטט:	מאשר:	אדר' אלונה אופר
ארנה		

לביצוע	למכרז	לאישור	לעיון
○	●	○	○

המכתב אוסר לבדוקה התכנים להתאמתן בכתם, על המבצע לבדוק את כל הפרטים, על כל אי התאמה יש להודיע למתכנן. אין לקבוע מדות על סדיקה בשרטוט. העבודה המוצרה לבצוע אי לסמוך אך ורק לאחר קבלת הנחות מתאימות מהמתכנן.
על המבצע והבקרן שהוא התאמת התכנית האדריכלית לביצוע להודיע לכל שאר התכניות המשותפות ע"י עדכים השונים.
התכנית כוללת את כל האינפורמציה הדרושה עד לים הצפחה.
כל זכויות השמורים בתכנים אלו שייכות לאלונה אופר ואין לעשות בהן שימוש כלשהו ללא הסכמתה בכתב. ©

אופר אדריכלות עיר ופיתוח סביבתי
קרית החקשורת נווה אילן
רחוב: מיל מסילה 5
מיקוד: 90805, ד.נ. משגב
טל: 02-5936654
פקס: 02-5701648
Office@ilofir.co.il

J:\architecture-workprojects\24-shorm\02\DWG\29-PLAN-06-05-2021.dwg, 29-PLAN-06-05-2021, 1:250, 10/04/2021 09:29:08, Adobe PDF.pc3

קטע אפייניי-כביש מספר 32 34
קנ"מ 1:50

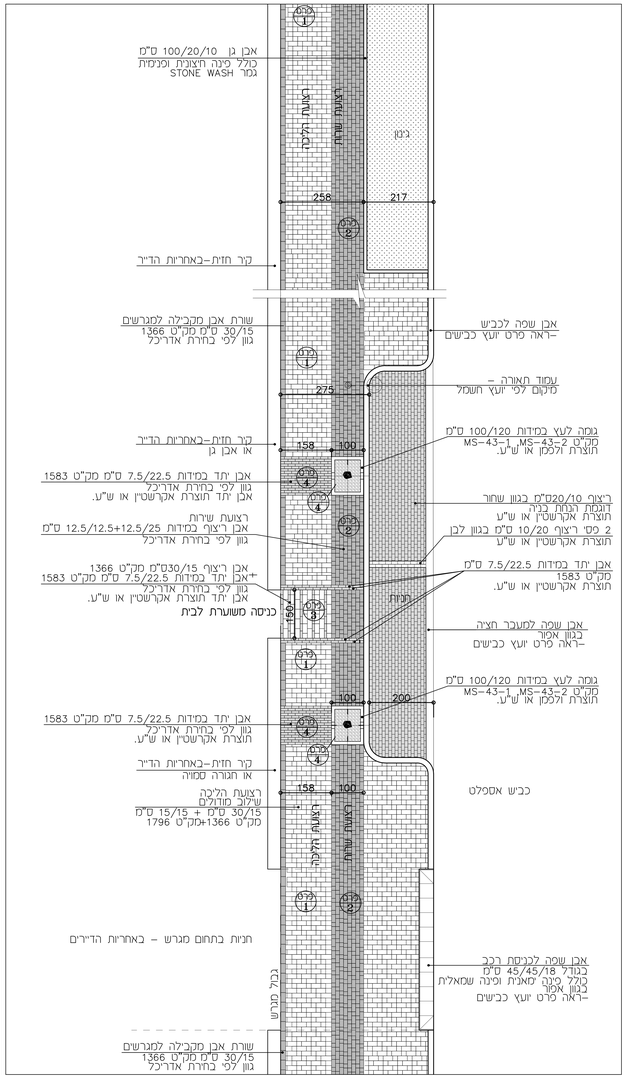

קטע אפייניי-כביש מספר 10 11 6
קנ"מ 1:50

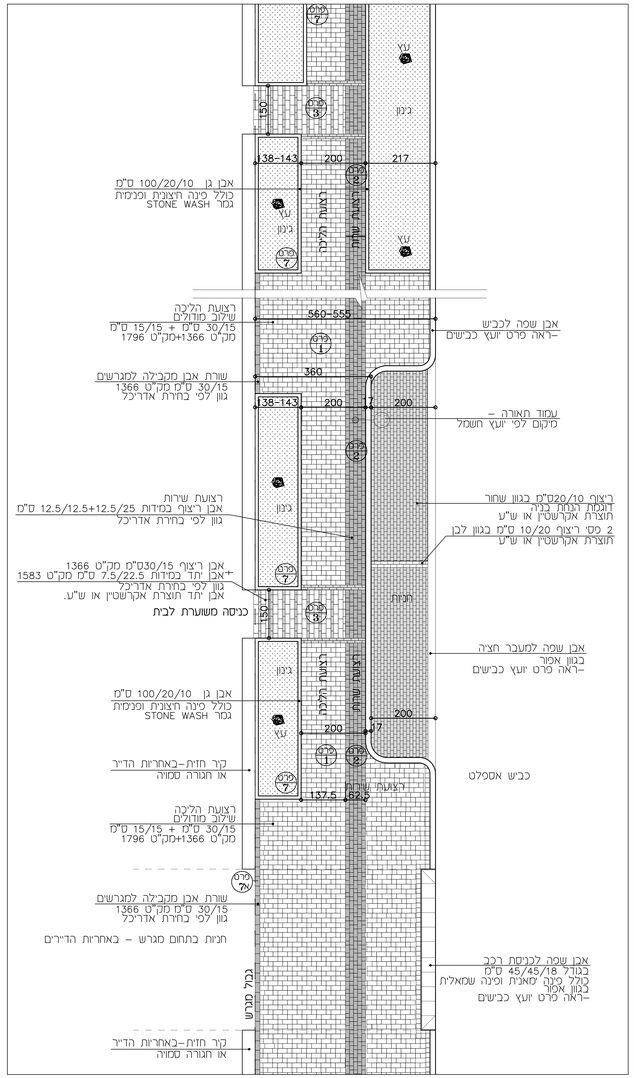

פרט 1 דוגמת ריצוף רצועת הליכה
קנ"מ 1:20

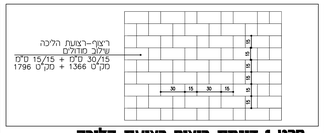

פרט 2 דוזגמת ריצוף רצועת שרות
קנ"מ 1:20

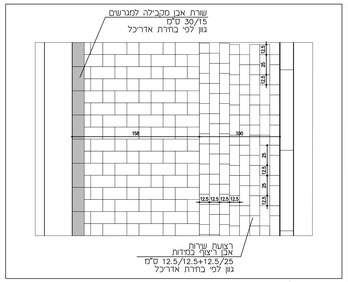

פרט 3 דוזגמת ריצוף כניסה לבית
קנ"מ 1:20

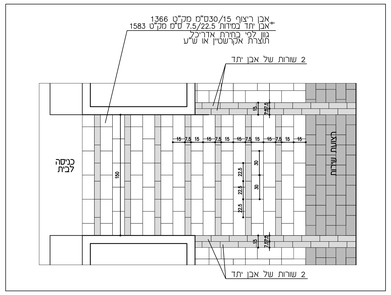

פרט 4 דוגמת ריצוף מול פתח לעץ
קנ"מ 1:20

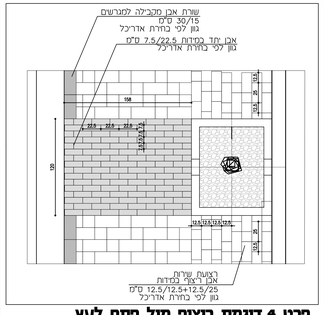

פרט 5 דוגמת ריצוף צומת
קנ"מ 1:20

פרט 6
אבן היקפי לעץ
קנ"מ 1:20

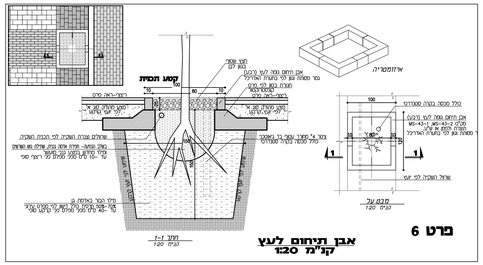

מעקה הלכה קרית אונו
מס' קטלוגי 4001

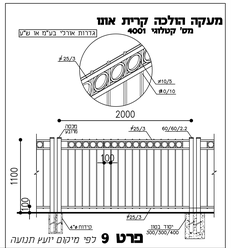

פרט 9
לפי מיקום יועץ תנועה

פרט 7
חתך 1-1
קנ"מ 1:20

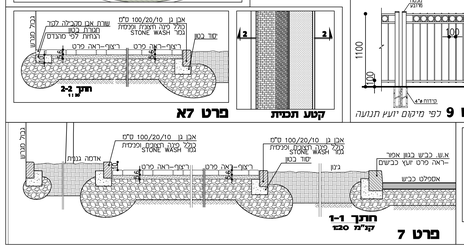

פרט לא
קטע תכנית

פרט 8
תכניות גגות

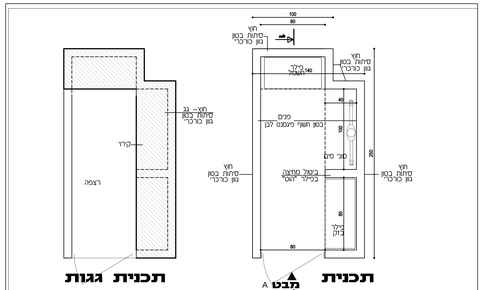

פרט ביתן תשתיות
קנ"מ 1:20

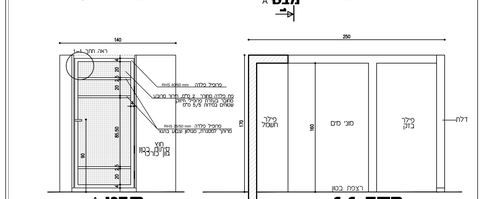

פרט 8
חתך 1-1

כיור נירוסטה דגם שלבמית מק"ט 1ph6136.3
כמים השכיל והתשורת בהתאם לפרט כיור.
מיצר מבנה כ-30 נמי מיצור בנמר פרטי. ע"פ הוגמא מאושרת
מסמוית בכיור כיורי בטון משוי סוורלון.
חיצרת הפי אינוינ. אל שי.
הוכנון בכיוון על-י הינ'. כולל תכנון הנדסי, ביסוס וכו'.

הערות- פיתוח ככך פני השטח החיצוניים כולל גג. קונס', ביסוס וכו' ע"פ תכנית קונסטרוקטור.

פרט ריצופים באיי תנועה

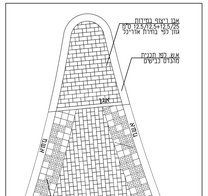

פרט מעבר חציה נגיש

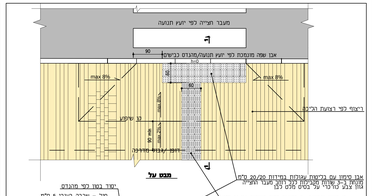

תכנית זו הינה תכנית אדריכלית בלבד.
קונסטרוקטיה, ענין וביסוס על-י תכנית סונדס
אין לבצע ללא תכנית קונסטרוקטור

כללי:
1. הוראות - יוצא הכתוב בזכון על שאבט ושמאה בכלים
1.1 בעיות שנה שמקום לכך אלמנט, קיר, מהלה, קט של
חומר בטמנתה, או אבט המתכנים בפרוזה
הנושא, הזה נמסרה על בית הנסח המסמה
הנקרא לא קבע את האלמנטים הרלי כמים לכך אשר
בין המתכון לחומר שלביע. הנקרא יל הנאשת חוזרת
הבעיה שיהיה בהשאת על הקשיות בין המתכון והמקרא.
2. כל האלמנטים האמה לתי' הנקי לשנוי בנשות ובכתות

פרט אבן
1. האלמנטים של שיכוב, מדרגות או כל אלמנטים אחרים
הנראים הנכבד יבנו בראש בשפיל לכי כלים אחר.
לא להקבלו החוברים והדבקות בשטח.
2. בכל הפינות הבליות יש לשמה את הפינות בדיוק 1 מ"מ
3. בל אבני הבפוי בפרוזה, אחה בכלי הנשות הקבלו
בהתאם לשה האבן הנעמד בשטח ובתכנית.
4. בכל אלמנט האבן הראשים תהיה אחידה מבחינת
בין האבנים אלא אם בנוי אחרת בפרט.
בשאר היה בגון האבן.
5. תפרי הבדנה, אחת בשטח של האבנים לכי בנוחת
והתעבוקת קשורת אבנים לפי הנחיות קונסטרוקטור.
6. בל סוגי האבן והמפרטים יוצאו ואושרו
לפי הנאשת בשטח אדריכל.
7. בכל סוגי האבנים בהם נדרשת הנאשת אבנים
ראת אבן השלמה באתר, בהתאם לכל ההתאים והשלמות
בהגמת הדיפי בלפי השיט בפרט.
ש להקפיד על חתך ללא פגמים עם זוון בצבע ושה.

פרט סתמרות:
1. כל הנאים הסתיכלים בתחם הסתכה הבלוית
והחזה הסתרות יהיה מלוח וחזק.
2. עוש מלוטש, נקרוי ואחיד. כל השפיים בסטים
3. כל פרטי הסתרה בלוית בהקפה לה מטלונים שבוצעו
בל אחבטה עוש בכמות בפי הנדרשה.
4. כל החומרים בשטח יח עבוש. לא יבוצע ריטוט בשטח.
5. בכל עבודת התסבורת יבוצע הבנית בהתאם DRAWINGS SHOP
לאשר המתכון לפי תחילת עבודה בשטח.

רשימת פרטים

פרט 1 - דוגמת ריצוף רצועת הליכה
פרט 2 - דוגמת ריצוף רצועת שרות
פרט 3 - דוגמת ריצוף כניסה לבית
פרט 4 - דוגמת ריצוף מול פתח לעץ
פרט 5 דוגמת ריצוף צומת
פרט 6 - אבן היקפי לעץ
פרט 7 - אבן גן
פרט לא חגורה סמויה
פרט 8 - פרט ביתן תשתיות
פרט 9 - מעקה הולכה קרית אונו

שם המשרד
משרד השיכון
שם הפרוייקט
שלומית
זל יח"ד
שם התכנית
תכנית ריצוף והפרטים
תאריך 25-04-2021 קנ"מ משתנה מהדורה 1
מס' תכנית 29-p-prat-midr.dwg
שרטט אלי אלה אפי
בקרת

תכנית אחיה לבניה רשיונות בלבד. אין להשתמש בתכנית זו לצרכים אחרים ללא אישור בכתב מאת האדריכל. אין להעתיק את התכנית בכל דרך שהיא ללא אישור בכתב מאת האדריכל. הפרת זכויות יוצרים עלולה לגרום לתביעה משפטית.
© כל הזכויות שמורות לאדריכל אלי אלה אפי

אלי אלה אפי אדריכל ומתכנן ערים
משרד אלי אלה אפי אדריכלים ומתכנני ערים בע"מ
רח' הברזל 3 (מגדל עזריאלי), קומה 32, תל אביב 6971054
טל' 03-6078000, פקס' 03-6078001

מחלקת אחזקה לבניה הנחיות ההתאמה בתחום של תכנית
בלבד. אין להשתמש בתכנית זו לצרכים אחרים לרבות
לצרכי ביצוע. אין לשנות את התכנית ללא אישור בכתב
מהמהנדס. לפני ביצוע יש לבדוק את התכנית מול
התכנית הכללי. לפני כל ביצוע יש לבדוק את
התכנית מול התכניות האחרות ע"י מהנדס הבניין.
התכנית כוללת את כל האלמנטים הדרושים לביצוע
על המבצע להבטיח שלא יהיו סתירות בין התכניות
השונות לפני ביצוע העבודה.

אופיר אורשלמי עו"ד ונוטריון סטודיו
מישור אדריכלות בע"מ
רח' הברזל 3
עזריאלי מגדל 32
תל אביב 6971054
טל' 03-6078000
פקס' 03-6078001
Office@ilofir.co.il

תאור הצנרה	יחידות	כמות	סימון
ראש מערכת A – לפי פרט	קומפל'	1	
ראש מערכת B – לפי פרט	קומפל'	1	
ראש מערכת C – לפי פרט	קומפל'	1	
ראש מערכת H – לפי פרט	קומפל'	1	
ראש מערכת I – לפי פרט	קומפל'	1	
צינור פוליאתילן 50 מ"מ דוד 3 וחזק PE-80 WATER	מ"א	1370	
צינור פוליאתילן 40 מ"מ דוד 3 וחזק PE-80 WATER	מ"א	15	
צינור פוליאתילן 32 מ"מ דוד 3 וחזק PE-63 IRRIGATION	מ"א	3110	
צינור פוליאתילן 25 מ"מ דוד 3 וחזק PE-63 IRRIGATION	מ"א	1100	
צינור מפוליפ ואנקורי מוקשה 16 מ"מ מפלסת מפוספסת 1.6 בר/ מדוגת מפוספסת 0.30 ס"מ	מ"א	8800	
צינור מפוליפ ואנקורי מוקשה 16 מ"מ מפלסת מפוספסת 1.6 בר/ מדוגת מפוספסת 0.30 ס"מ (לפי מפוספסת לקוף)	קומפל'	325	○

הערות

* ראש מערכת - לחץ דינמי מתוכנן בראש מערכת הוא 3.5 אטמ', בפירוד דיגרי
שיגורים יש להודיע למתכנן בראש המערכת יש להתקין רקורד
קוטנים במסך למנוע הסים
- הברזים הידראליים עצמיים מבהרות, הבקליים ברזנן מלח דרכי
תוצ' בדגמי או שוים. הברזים יותקנו אנכית, תחרבו בין הברזים
לקוף יהיה רי' דקי רקורד מושלם
- בראש המערכת יש להתקין זמנן וגנה במתייני בפום

* מפסוף - הציוודות הראשיים והמחלקים יוסמנו בקרטוס
- צנרת המפסוף תהיה בגוון חום או אחר מתיבצ פ"י יחזות כל
ס.ע.מ. כל קוות המפסוף תהיה מאותו יצון
- פריסת צנרת המפסוף תהיה בהתאם למפתיע בתכנית
- יש להשתמש באביזרי הברגה תוצ' שלאמץ' או שוים בשלי תו תקן
"שוראי" בלבד

* הכמויות הינן אומדן בלבד ולמדידה בפוז בייצוע עבודות ההשקיה

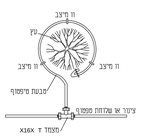

פרט חיבור למקור מים לראש מערכת C, I

מבנה מיפוף לעץ עשויה מרעוי מיפוף אוטומרי מוסוסת בעסר 16 מ"מ
סריגת המפסמת 16 ל"מ
בסעת עעץ עד 50 סמפמת
הסבמת הסבע במרחק 30 סמ מהעץ

פרט השקיית עץ

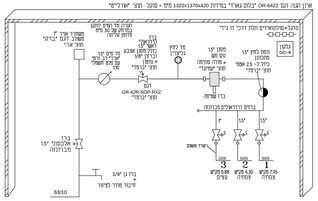
ארון הגנה דגם OR-6422 "בקם גארד" (מידות 1320x1370x420) מק"ט - מקור תוצ' "אוריקם"
מרכז+מתפרדים מתח זרוי ני ניד
משאבת אבו 1" משאבת דגם "בוסטר"
נתוני פלטה
מסנן "דיסק" 120 מש
מסנן "מיני מאגג" 120 מש
כולל מד לחץ 1/4" ומד ספיקה
מד לחץ 1/4"
נתוני פלטה
מסנן "דיסק" 120 מש
מסנן "מיני מאגג" 120 מש
כולל מד לחץ 1/4" ומד ספיקה
מד לחץ 1/4"
מד ספיקה
מד לחץ
מד לחץ
מד לחץ

תאור הצנרה	יחידות	כמות	סימון
ראש מערכת A – לפי פרט	קומפ'	1	
ראש מערכת B – לפי פרט	קומפ'	1	
ראש מערכת C – לפי פרט	קומפ'	1	
ראש מערכת H – לפי פרט	קומפ'	1	
ראש מערכת I – לפי פרט	קומפ'	1	
צינור פוליאטילן 50 מ"מ דרג 6 חוזק PE-80 WATER	מ"א	1370	
צינור פוליאטילן 40 מ"מ דרג 6 חוזק PE-80 WATER	מ"א	15	
צינור פוליאטילן 32 מ"מ דרג 6 חוזק PE-63 IRRIGATION	מ"א	3110	
צינור פוליאטילן 25 מ"מ דרג 6 חוזק PE-63 IRRIGATION	מ"א	1100	
צינור טפטוף אנטגרלי מתוזמת 16 מ"מ מפיקת טפטפת 1.6 ל/ש מרווח טפטפת 0.30 מ'	מ"א	8800	
צינור טפטוף אנטגרלי מתוזמת 16 מ"מ מפיקת טפטפת 1.6 ל/ש מרווח טפטפת 0.30 מ' 10 טפטפות לעציץ	קומפ'	325	

הערות:

* ראש מערכת - לחץ דינמי מחוכנן בראש מערכת הוא 3.5 אטמ'. במידה וירהיו שינויים יש להודיע למתכנן. בראש המערכת יש להתקין רקורד קונוס במסנן למסנן המים
- הברזים הידראוליים עשויים פנרגוזה, הכוללים ברזון תלת דרכי תוצ' 'ברמד' או שו"ע. הברזים יותקנו אנכית, החיבור בין הברזים לזקף יהיה ע"י זקף רקורד מושלם.
- בראש המערכת יש להתקין ארון הגנה כמצויין בפרט

* טפטוף -
- הצינורות הראשיים והמחלקים יוטמנו בקרקע
- צורת הטפטוף תהיה בנתן חוט או שחור ותיצב ע"י יתדות כל 3.0 מ', כל צורת הטפטוף תהיה מאותו יצרן
- פריסת צורת הטפטוף תהיה בהתאם למצויין בתכנית
- יש להשתמש באביזרי הברזה תוצ' פלסאון' או שו"ע בעלי תו תקן ישראלי בלבד.

*** הכמויות הינן אומדן בלבד ולסדירה בעת ביצוע עבודות ההשקיה**

ארון הגנה דגם OR-6422 "בלום נאדר" במידות 1326x1370x420 מ"מ - מוסך תוצ' "אורניים"

מרכיבי מתקן ארון הגנה
מסנן 1½" מסנן מסנן
+ מנומטר
+ מונה מהמה
+ מונה שיתופי
מד מים 1½"
עם מקש אטמי
מד זרם
עם מקש אטמ

גבול תכנית אדריכלות עץ

תאור העבודה	יחידות	כמות	סימון
ראש מערכת A – לפי פרט	קומפ'	1	
ראש מערכת B – לפי פרט	קומפ'	1	
ראש מערכת C – לפי פרט	קומפ'	1	
ראש מערכת H – לפי פרט	קומפ'	1	
ראש מערכת I – לפי פרט	קומפ'	1	
צינור פוליאטילן 50 מ"מ דרג 6 חזק PE-80 WATER	מ"א	1370	
צינור פוליאטילן 40 מ"מ דרג 6 חזק PE-80 WATER	מ"א	15	
צינור פוליאטילן 32 מ"מ דרג 6 חזק PE-63 IRRIGATION	מ"א	3110	
צינור פוליאטילן 25 מ"מ דרג 6 חזק PE-63 IRRIGATION	מ"א	1100	
צינור מפזרים אומגרלי מתוזמנים 16 מ"מ ספיקת מפזמת 1.6 ל/ש מרווח מפזמת 0.30 מ'	מ"א	8800	
צינור מפזרי אומגרלי מתוזמנים 16 מ"מ ספיקת מפזמת 1.6 ל/ש מרווח מפזמת 0.30 מ' (10 מפזמות לקוץ)	קומפ'	325	

שרטוט:

* ראש מערכת: - לחץ דינמי מחוכנן בראש מערכת הוא 3.5 אטמ', במידה וירהיו שינויים יש להודיע למתכנן ולקבל אישורו בכתב לפני ביצוע.
- קוטרים מינימליים מומלצים לכמות המים המסומנת בשרטוט.
- הברזים הידראולים עצמיים מבוזנזה, הכולכים ברזון תלת דרכי תוצ' "ברמד" או שוו"ע. הברזים יותקנו אנכית, החיבור בין הברזים לזקף יהיה ע"י זקף רשרוד מושלם
- בראש המערכת יש להתקין ארון הגנה במצריין בפרט

* מפזמון: - הציוורות הראשיים והמחלקים יוסמנו בקוקוס
- צורת המפזמון תהיה בגוון חום או שחור וחיתצב ע"י יתדות כל 3.0 מ'. כל צורת המפזמון תהיה מאותו יצרן
- פירוט צורת המפזמון בהתאם למפורט בתכנית
- יש להשתמש באביזרי הברגה תוצ' "פלסאון" או שו"ע בעלי תו תקן ישראלי בלבד

*** הכמויות הינן אומדן בלבד ולמדידה בעת ביצוע עבודות ההשקיה**

ארון הגנה דגם "במקם נארד" במידות 1100x1115x320 מק"ט - מוקד תוצ' "אורלים"

מחבר אוכ' ל"מ
מחבר אוכ' ל"מ
מחבר אוכ' ל"מ

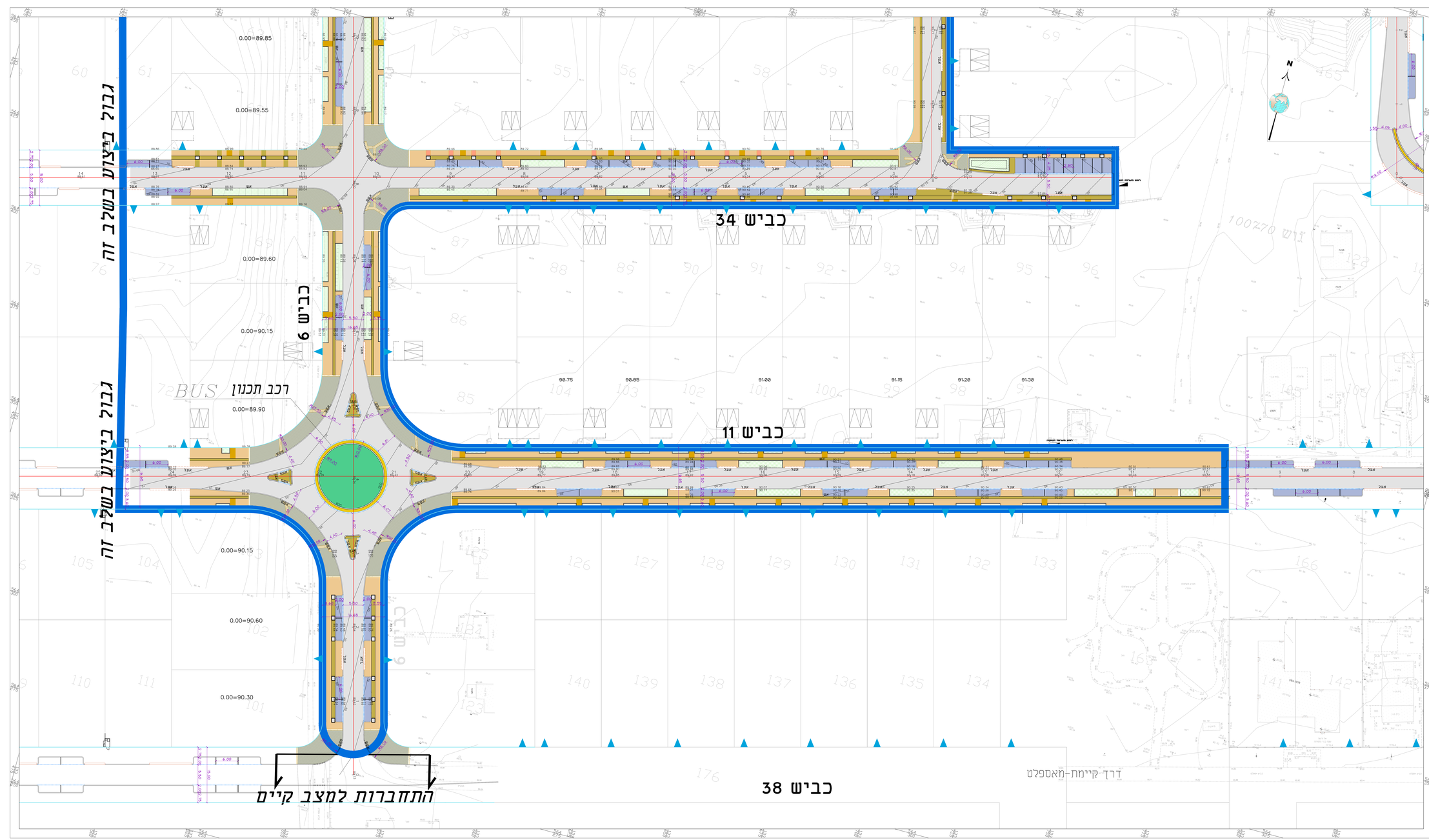

מקרא

- אספלט מתוכנן לביצוע בשלב זה
- תוואי מדרכות
- שפחי גינון
- מדרכות מרוצפות
- גבול לסכרי
- קצה אספלט
- א.ס.פ.-אבן שפה
- א.ס.פ-סמוכה נרדיוס 0.5 מ'
- אבן שפה לאי תנועה
- אבן נ1
- א.ס.פ. אבן שפה שקועה
- א.ס.פ. -אבן שפה מונמכת
- א.ס.פ. -אבן עליה לרכב
- הפסד המחק
- נקודת תיאור בגוף קו ציר הכביש
- קו זכות הדרך
- עמוד תמרור
- קווי גובה

מפתח גיליונות

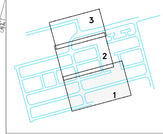

0	תכנית מקור	19-07-2021
מהדורה	מהות השינוי	תאריך

שינויים

שם טבלה			
לגיון	לאישור	לסכרי	לביצוע

שם הפרויקט
שלומית

שם הרחובות
תכנית גבהים
גיליון 1

קנה מידה 250 :1	תכנון רועי
מס' תכנית 202-0290	אישורי כנרת

רועי כנרת אגף תשתיות ופיתוח עירוני
כתובת: הרצליה, רח' אחוזת קיסריה 1, הרצליה 4672501
טלפון: 09-9502222 פקס: 09-9502223

מקרא

- אספלט מתוכנן לביצוע בשלב זה
- תוית מרוצפת
- שפחי גינון
- מדרכות מרוצפות
- גבול למכרז
- קצה אספלט
- א.ש-אבן שפה
- א.ש-מונמנלת ברזיים 0.5 סי
- אבן שפה לאי תנועה
- אבן גן
- א.ש.מ- אבן שפה משתנה
- א.ש.מ -אבן שפה מונמכת
- א.ע.ל -אבן עליה לרכב
- מפתן המדרך נמוך לנגישות טו מיד הכביש
- טו זכות הדרך
- עמוד תמרור
- טוי גובה

מפתח גלילונות

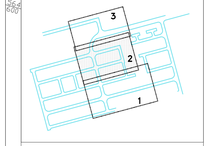

מהדורה	מהות השינוי	תאריך
0	תכנית מכר	29/07/2021

שינויים

שם טבלה:

לביצוע	למכרז	לאישור	לעיון
●	○	○	○

שם הפרויקט:

שלומית

שם הגלילון:

תכנית גבהים
גלילון 2

קנה מידה: 1: 250	תכנון: רועי
מס' תכנית: 202-2390	אישור: כורת

רחוב הפלאכה 1, אור יהודה 6108001
טלפון 03-5031111 פקסימיליה
office@rameng.net
רם הנדסה בעמ
מהנדסים יועצים ומתכננים

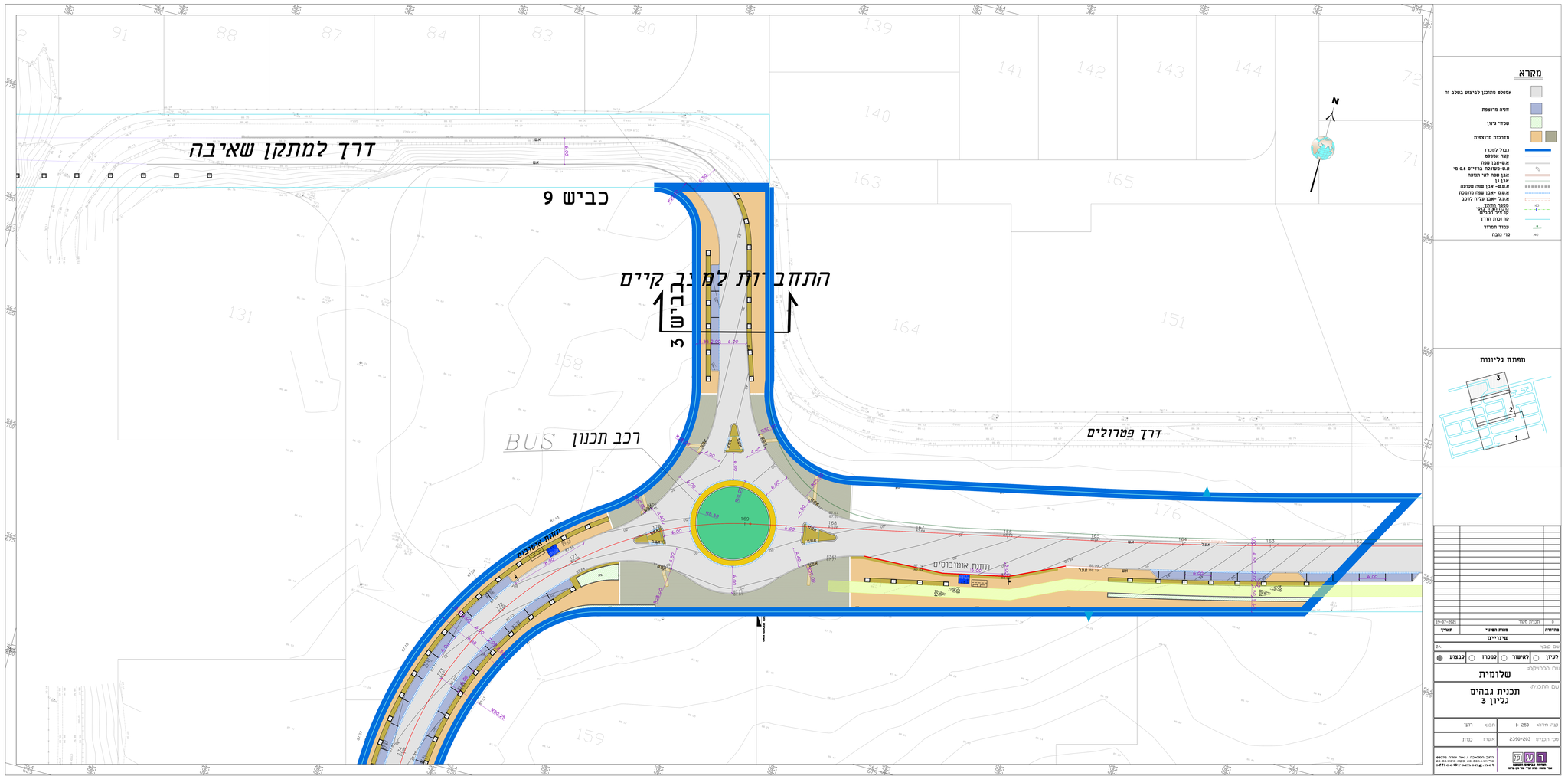

מקרא

- אספלט מתוכנן לביצוע בשלב זה
- חניה מרוצפת
- שפחי ניטון
- מדרכות מרוצפות
- גבול למכרז
- קצה אספלט
- א.ש-אבן שפה
- א.ש-מעוגנת ברזרזים 0.5 מ'
- אבן שפה לאי תנועה
- אבן בן
- א.ש.מ- אבן שפה שטוחה
- א.ש.מ -אבן שפה מונמכת
- א.ב.ל -אבן עליה לרכב
- מפת המדד
- קו ציר הציר בצפי
- קו זכות הדרך
- עמוד תמרור
- קווי גובה

מפתח גלילונות

0	תכנית מצב	19-07-2021
מהדורה	מהות השינוי	תאריך

שינויים

שם מכלא

לעיון ○ לאישור ○ למכרז ○ לביצוע ●

שם המהנדס/ת

שלומית

שם התכנית

תכניות גבהים
גלילון 3

קנה מידה 1: 250	תכנון רמ"י
מס' תכנית 203-2390	אישורי כורת

רמ"י
רשות מקרקעי ישראל
שר משה שרון רחוב אבא הלל סילבר 14, ירושלים 9695001
טל' 02-6466666, פקס 02-6466600
רשם המהנדסים והאדריכלים
מרחב תכנון מקומי מרכז השרון
office@rmi.org.il

LUZ ENGINEERING LTD.
ת.ד. 6972 לוז הנדסה בע"מ
LUZ ENGINEERING LTD. P.O.B. 6972
טל. 03-6344411 פקס 03-6341913
office@luz-eng.net

מס. תכנית: 2390-100	שלב: ביצוע
קנ"מ גרפי: 1:1000	תכנית: כללי

מס. תכנית: תכנית כללית

שם התכנית: מפלסים

ביצוע	היתר	תכנון	רקע

מס. גרסה: 21

תיקונים

מספר	תאור התיקון	תאריך
0	תכנית ראשית	17/03/2021
1	תיקון רוחב דרכים ומדרכות בהתאם להנחיות 22.321	25/04/2021

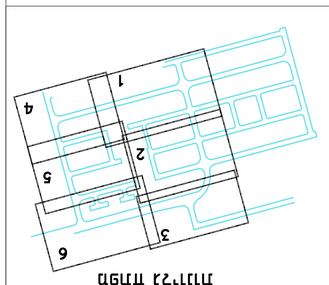

תכנית כללית

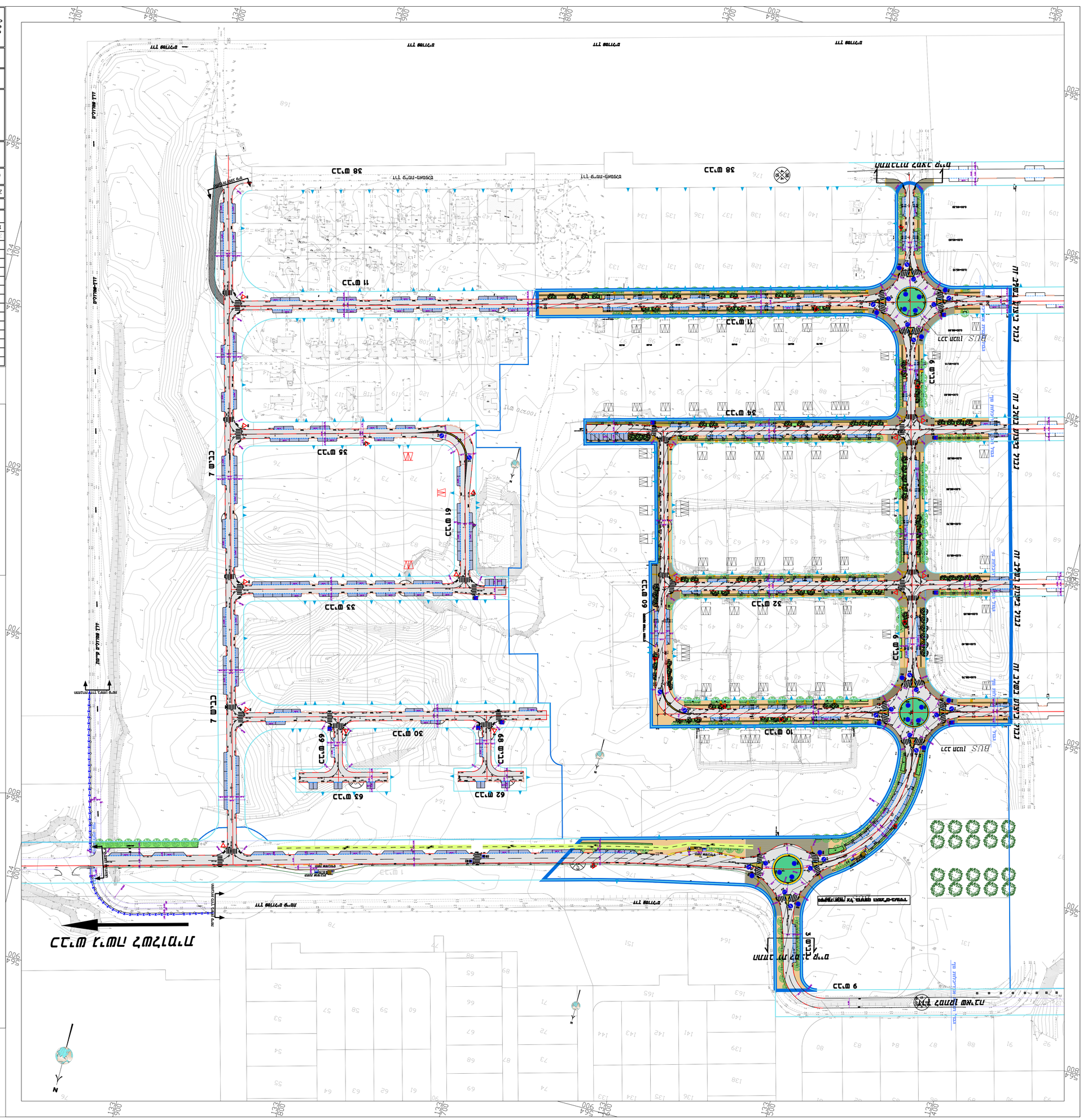
כביש ראשי משולב
כביש 7 מ'
כביש 9 מ'
כביש 11 מ'
כביש 32 מ'
כביש 33 מ'
כביש 34 מ'
כביש 35 מ'
כביש 38 מ'
כביש 62 מ'
כביש 63 מ'
כביש 68 מ'
כביש 69 מ'
כביש 9 מ'
כביש 10 מ'
כביש 11 מ'
כביש 38 מ'
כביש 9 מ'
כביש 9 מ'
כביש 9

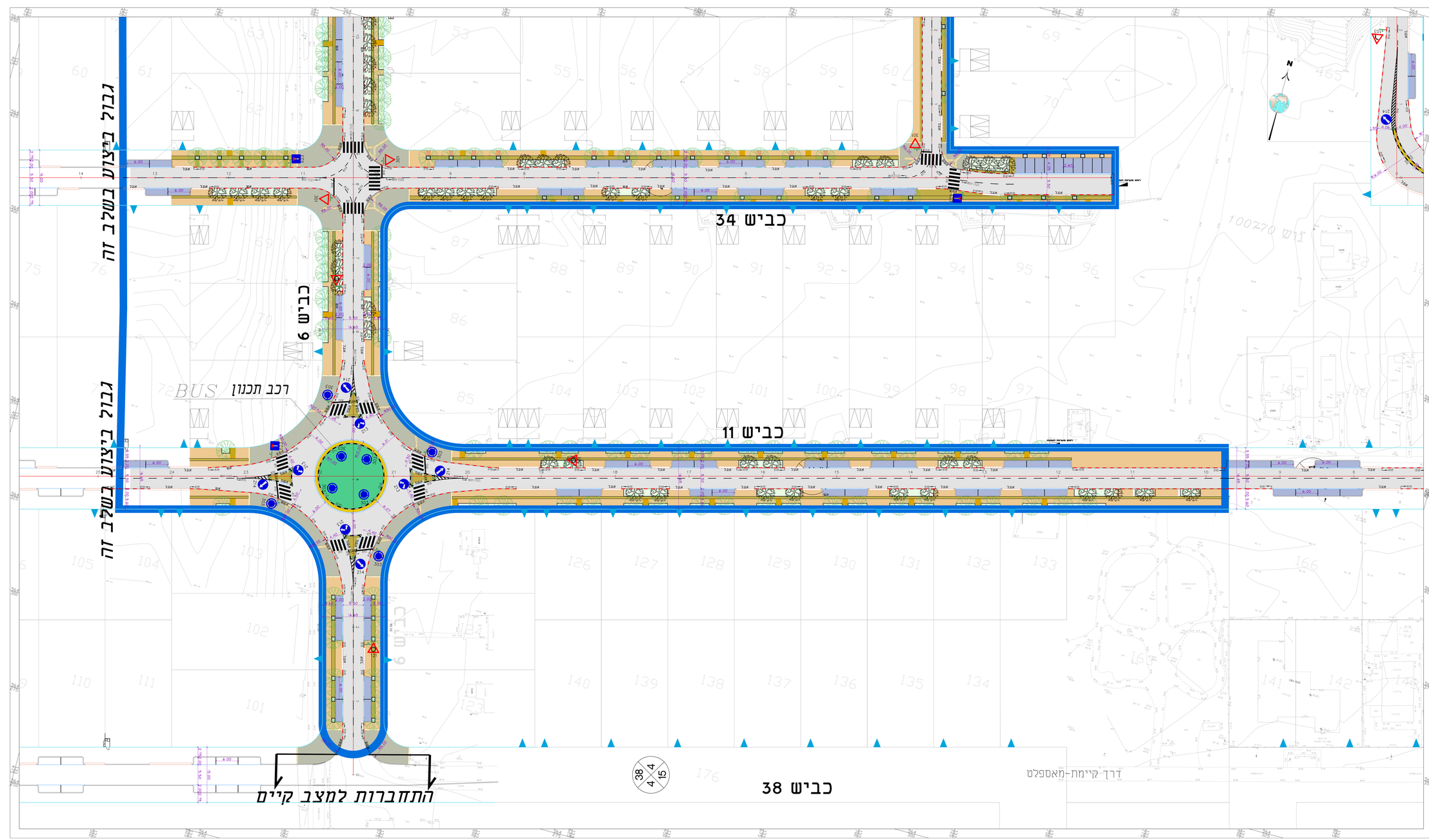

מקרא

- אספלט מתוכנן לביצוע בשלב זה
- חניה מרוצפת
- שטחי גינון
- מדרכות מרוצפות
- גבול לסכרז
- קצה אספלט
- א.ב.-אבן שפה
- א.ש.-משולבת בדרגים 0.5 מ'
- אבן שפה לאי תנועה
- אבן נ1
- א.ש.ש.- אבן שפה שטוחה
- א.ש.מ. -אבן שפה מונמכת
- א.ב.ל -אבן עליה לרכב
- מספר המגרש
- גבולות תחום בנוי
- קו מרד הכביש
- קו זכות הדרך
- עמוד תמרור
- קווי גובה

מפתח גיליונות

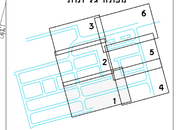

0	תכנית מצב	17/03/2021
מהדורה	מהות השינוי	תאריך

שינויים

לעיון	לאישור	לסכרז	לביצוע

שם הפרויקט
שלומית

שם התכנית
תכנית תנועה
גיליון 1

קנה מידה	250 :1	תכנן	רועי
מס' תכנית	101-0690	מאשרי	כנרת

רועי הנדסה בע"מ
מהנדסים יועצים ומתכננים

רכב תכנון BUS
כביש 10
כביש 9
כביש 32
גבול ביצוע בשלב זה
גבול ביצוע בשלב זה
גבול ביצוע בשלב זה
מפתח גלריונות
מקרא
אספלט מתוכנן לביצוע בשלב זה
תוויה מרוצפת
שטחי גינון
מדרכות מרוצפות
גבול למכרז
קצה אספלט
א.ש-אבן שפה
א.ש-מונגולת ברזיום 0.5 סי
אבן שפה לאי תנועה
אבן גן
א.ש.מ -אבן שפה משתנה
א.ש.מ -אבן שפה מונמכת
א.ע.ל -אבן עליה לרכב
מסמך המקור
עו גדות הדרך
עמוד תמרור
טיי גובה
שלומית
תכנית תנועה
גלרין 2
שרטוטים
מהדורה
מהות השינוי
תאריך
0
תכנית מכרז
17/03/2021
לעיון
לאישור
למכרז
לביצוע
קנה מידה 1: 250
תכנון
רועי
מס' תכנית 182-0390
אישור
כנרת
רחוב המלאכה 1, אור יהודה 6226818
03-5344000 טלפון
office@rameng.net

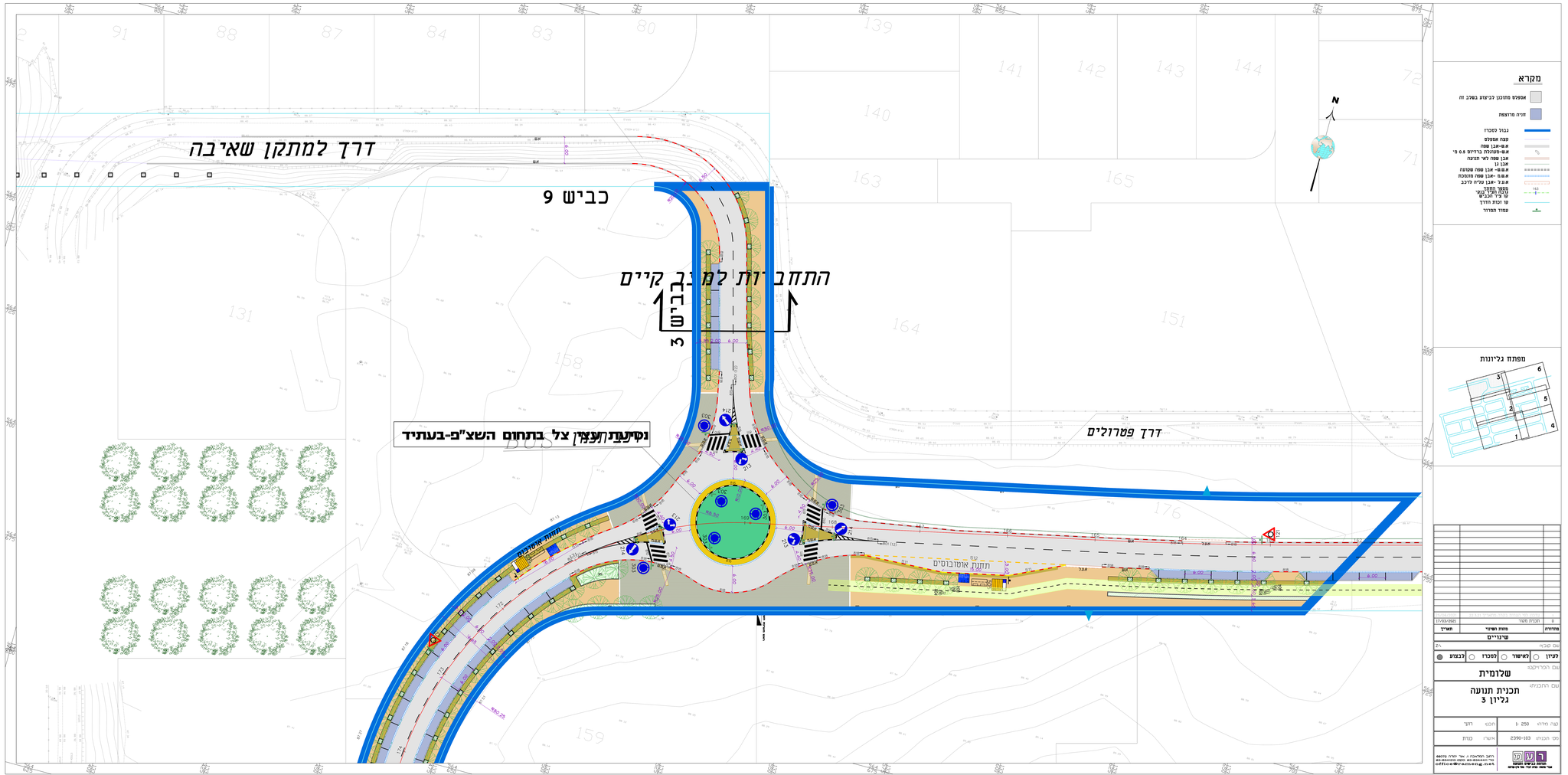

מקרא

- אספלט מתוכנן לביצוע בשלב זה
- מבנה מדרגות
- גבול למכרז
- קצה אספלט
- א.פ-אבן שפה
- א.פ-משטחת בדרגים 0.5 מ'
- אבן שפה לאי תנועה
- אבן נ1
- א.פ-א- אבן שפה שקועה
- א.פ.מ -אבן שפה מונמכת
- א.ב -אבן עליה לרכב
- מפתח נתיבי תנועה
- קו זכות הדרך
- קו זכות מוחד
- עמוד תמרור

מפתח גיליונות

0	תכנית מצב
מהדורה	מהות השינוי
שינויים	

לעיון	לאישור	למכרז	לביצוע

שם הפרויקט
שלומית

שם התכנית
תכנית תנועה
גיליון 3

קנה מידה 1: 250	תכנון
מס' תכנית 103-2390	מאשרי

רע"מ
מהנדסים
רח' הפלאח 1, אור יהודה 6226118
טל' 03-5344444 פקס' 03-5344445
office@raanan.net

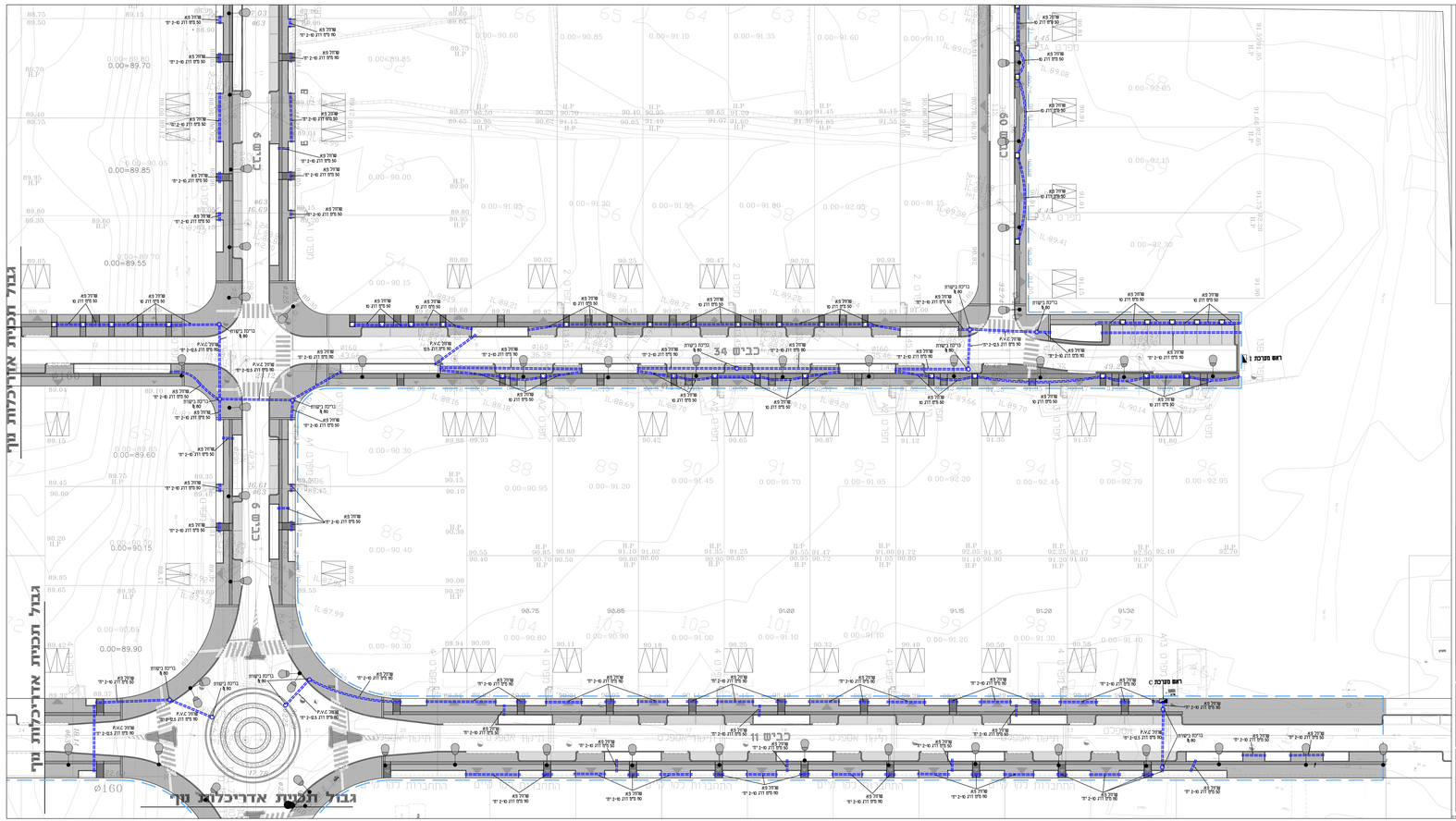

תאור הקבוצה	ישירות	כמות	סימון
שורול P.V.C 100 מ"מ זוג 3.2 בר	מ"א	350	
שורול פ.פ 110 מ"מ זוג סו כולל חום משבצת	מ"א	1340	
שורול פ.פ 50 מ"מ זוג סו כולל חום משבצת	מ"א	1650	
שורול פ.פ 75 מ"מ זוג סו כולל חום משבצת	מ"א	120	
בריכת ניקוזית בקוטר 80 מ"מ	יח'	46	

הערה: שורולי השקיה הבריכות ניקוזית יבוצעו לכך פרטים מפורטים ומפרט מכוי לביצוע

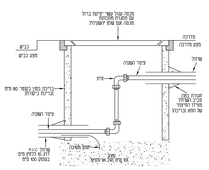

פרט בריכת ביקורת

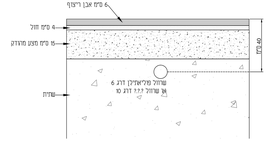

מדרכות, מפרצי חניה

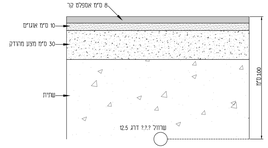

כבישים, מגרשי חניה

פרט הנחת שרוול

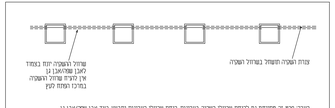

הערה: מרחק זה מחייבים עם לצנרת שרוולי השקיה בשתעות תצות שרוולי הערוצות יתבצעו בכל אבן שפתאבן גן
ויאפשר ריכוז למספר מרבי שרוולי בצמוד לאבנים

פרט להתנזות שרוול השקיה וצנרת השקיה

מהדורה	תאריך	תיאור
1	21.06.21	תכנית שרוולי השקיה

מקרא	
קיים	
חדש	
להריסה	

התכנים אחריה הבלעדית והתכנית בלתי-נפרדת ממנה. אין להשתמש בתכנית אלו לכל מטרה שהיא אלא למטרה שלשמה נמסרה. אין לבצע מדידה מתוך התכנית. במידה ויש צורך במידות נוספות יש לפנות למתכנן. אין לעשות שימוש בתכנית זו ללא אישור בכתב מהמתכנן. המתכנן רשאי לבטל את התכנית ללא הודעה מוקדמת ולא יהיה כל שימוש בתכנית לאחר הביטול. כל שימוש בתכנית ללא אישור בכתב מהמתכנן יהווה הפרה של זכויות היוצרים. המתכנן שומר את כל הזכויות הקיימות על התכנית, לרבות זכויות יוצרים.

אסף אדריכלות נוף ופיתוח סביבתי
יואשי וסא אסאדי בע"מ
רחוב: רח' הנדיב 5 ת.ד. 1 מיקוד 5
טלפון: 03-5394414 פקס: 03-5391444
iiofir@netvision.net.il

משרד השיכון

שלומית

תוכנית 01 יח"ד

תכנית שרוולי השקיה

שרטט:			
21.06.21	1:250	מאזני	5
תאריך:	קנ"מ:		
29-06-1		sarv.hask-02-06-13.dwg	
מס' תכנית:		שם קובץ:	
דפוס: A1		מהדורה:	

לביצוע	ראשי	
לאישור		

DIGITAL PRODUCTS PROJECT ELECTRONIC (VIRTUAL) DATA FILES DISCLAIMER AND WARNING VERSION 2.0 08.13.2008

תאור העבודה	יחידות	כמות	סימון
שרוול P.V.C 110 מ"מ דרג 12.5	מ"א	350	----------
שרוול פ.א 110 מ"מ דרג 10 כולל חום משיכה	מ"א	1340	----------
שרוול פ.א 50 מ"מ דרג 10 כולל חום משיכה	מ"א	1650	----------
שרוול פ.א 75 מ"מ דרג 10 כולל חום משיכה	מ"א	120	----------
בריכת ביקורת בקוטר 80 ס"מ	יח'	46	○

השרה: שרוולי השקיה ובריכות ביקורת יבוצעו לפי פרטים מצורפים ומפרט מכני לביצוע.

פרט בריכת ביקורת

מדרכות, מפרצי חניה

כבישים, מגרשי חניה

פרט הנחת שרוול

הערה: פרט זה מתייחס גם לקטעים שרוולי השקיה בנתיבות וחתח הנחתת שרוולי הנחתת יתבצע בצד אבן שפה/אבן גן
וחתח כדי לאפשר נטיעת עצים במרכז הנתיבה

פרט להנחת שרוול השקיה וצנרת השקיה

dalna
הסוכנות לתכנון ישובי ויזמות
דרך נווה־איתי 163/6 ת"ד 4 5230244
טל' קבוצה 03-6319076 פקס' 052-264468
E-mail:dalna113@netvision.net.il

משרד השיכון

שלומית

תוכנית 71 יח"ד
תכנית שרוולי השקיה

תאריך	קנ"מ	מהדורה
21.06.21	1:250	5

מס' תוכנית	שם קובץ
29-08-2	sarv hask 02-06-13.dwg

שרטט	מאשר	סוג תכנית
דקנה א.		

רקע	תכנון	ראשי	ביצוע
○	●	○	○

הסכמנו אחראי לבדיקה וחכנית ההתאחות במקום על הסכמנו לבצוע. את כל המידות, על כל אי ההאמות יש לודא ולחתכנן. את קשבוע מיהו עניי הנדיה בשרטט. העבודה תעודיה לבצוע או לקטה המעי אי ניק לאחר קבלה הגיות מלאמות מלחתכנן.

על הסכמה חתכנית ולא ההאמת חתכנית האדריכלית לביצוע והמבנית החתר. בכל שאר החכנית האאשרות ער. מרחט השלים. החכנית מדדה את כל האפיליעצוי והדאה על ידם האמתה.

כל זכות השמרים בתכנית אלו שיכת לאלתה אפיר ואי לעשות בהן שימוש כלשהו ללא הסכמתה בכתב. ©

אופיר אריאלי עו"ד וניהול סביבתי
משרד עו"ד אופיר אריאל
רח' הרב מכלוף 5
אפעל 3/8, 90805
טל: 02-5336654
פקס: 02-5701648
ilofir@netvision.net.il

D:\DALNA PROJECTS\PROJECTS\ALANA OFIR\SLOMIT\1 EHSHKAMOURA SISARV HASK 02-06-13.DWG

תאור הצבודה	יחידות	כמות	סימון
שרוול P.V.C 110 מ"מ דרג 12.5	מ"א	350	
שרוול פ.א 110 מ"מ דרג 10 כולל חוט משיכה	מ"א	1340	
שרוול פ.א 50 מ"מ דרג 10 כולל חוט משיכה	מ"א	1650	
שרוול פ.א 75 מ"מ דרג 10 כולל חוט משיכה	מ"א	120	
בריכת ביקורת בקוטר 80 מ"מ	יח'	46	

הערה: שרוולי השקיה ובריכות ביקורת יבוצעו לפי פרטים מצורפים ופרטים סכוי לביצוע.

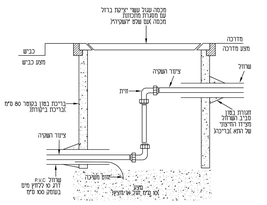

פרט בריכת ביקורת

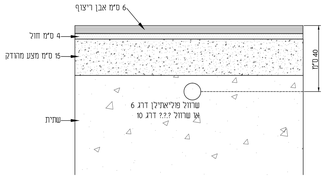

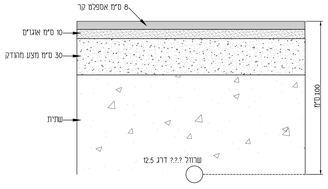

פרט הנחת שרוול

הערה: פרט זה מתייחס גם לחצית שרוולי השקיה בשרוולים הצולבים את הכביש ואת המדרכה.

פרט להנחת שרוול השקיה וצנרת השקיה

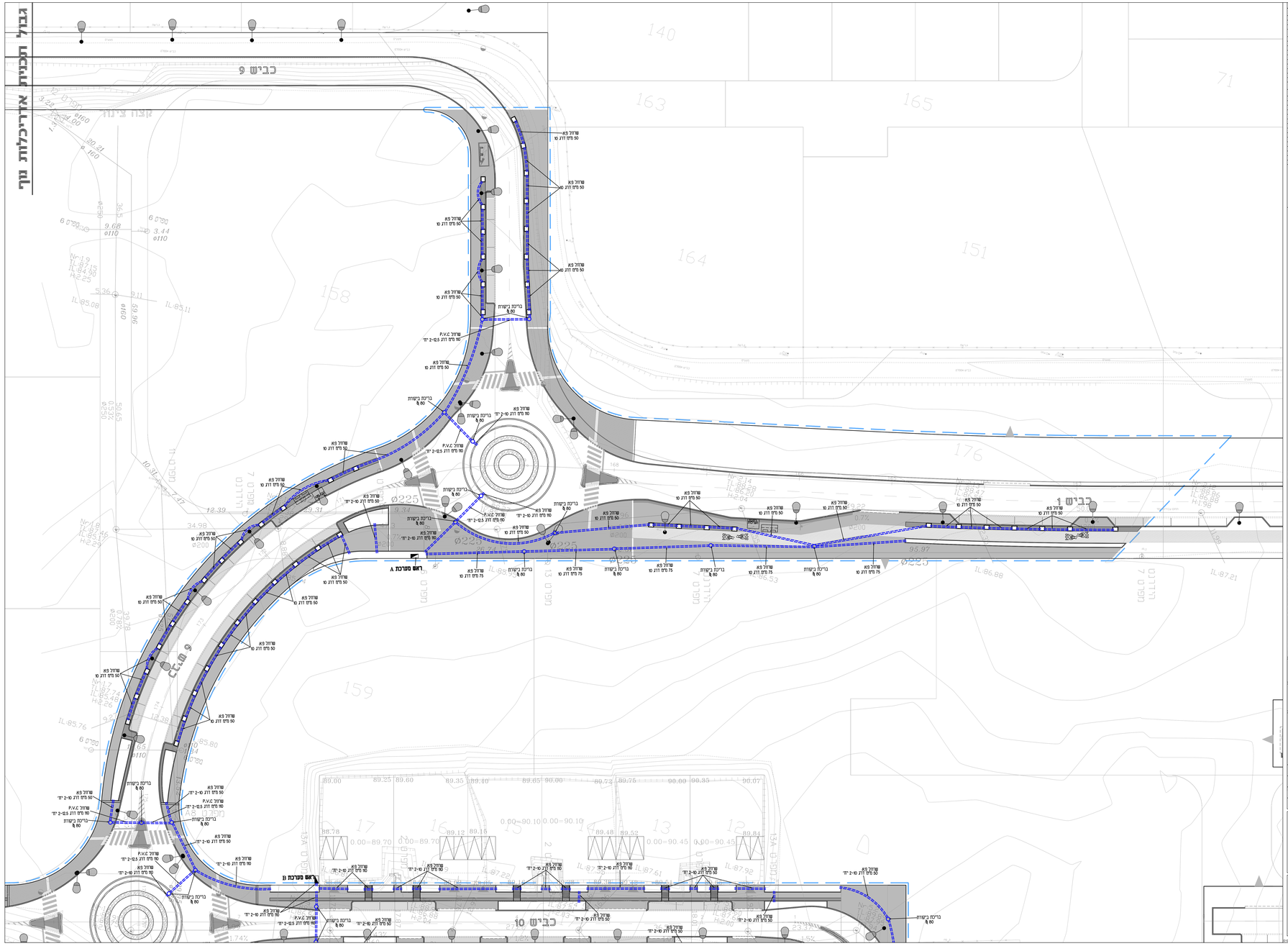

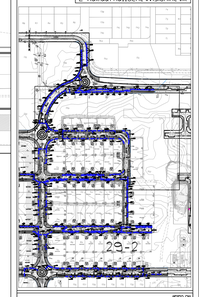

צפון

datna
דתנה הנדסת אתרי נופש וסיכות
רח' בנדאיד 16/3/4 ת.ד. 5230244
מרכזיה: 03-6319076 פקס: 052-2641468
E-mail:dafna13@netvision.net.il

מהדורות			
מס'	מהות	תאריך	
1	עבודה	2010/05	
2	עבודה	2010/06	
3	עבודה	2010/08	הוסר הכביש המזרחי

שם המזמין
משרד השיכון

שם היזם
שלומית

שם הפרויקט
תוכנית 71 יח"ד
תכנית שרוולי השקיה

מהדורה	5	קנ"מ	1:250
קבצי	29-08-3	שם תכנית	serv.hask 02-06-13.dwg
שלב		שאלה	נספח א
הכנס		הנחה	הוראה

הסכמי אדריכל לבניה והכנת פרוטוקולים בכתב. על הסכמי לבקר את כל השלבים על כך לא תאושרו עי המזמין למלכם. את הסכמי מלאת עכה הסכירה בשלבים. הצעה: הקפדה לצעת את הנחיה הסעד אי ריס. האיר סבלת הבחיה מלאחת מהסכמי.

על הסכמה והבנה ולאה והאחת והכנת האדריכלית לביצוע הזכנית החהר. כל שאי הזכנית המאושרת עי מרים השפים.

הזכנית כוללת את כל האיפיוצעת והאבי עי רים השפיה.

כל זכות חברים בזכנית אלו שמורה לאדלה אסור את לעשות בלי שקבל כלשהו ליא הסכמתה בכתב. ©

אופיר אדריכלות נוף וניהוט סביבתי
כתובת משרד אחוזת בית
רחוב: הלל מנחה 5
אחוזת בית, 90805
טל: 02-5334654
פקס: 02-5701648
ilofir@netvision.net.il

פרט הנמכת אבן שפה

קנ"מ 1:100

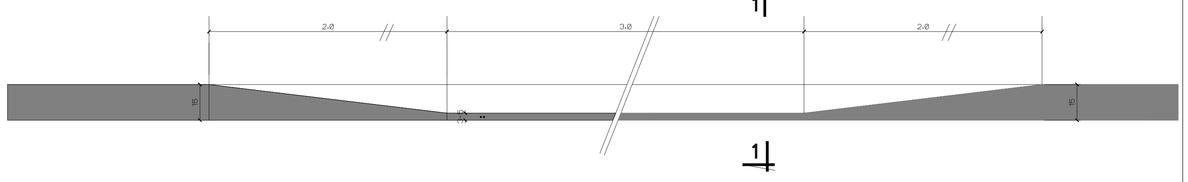

חתך 1-1

קנ"מ 1:100

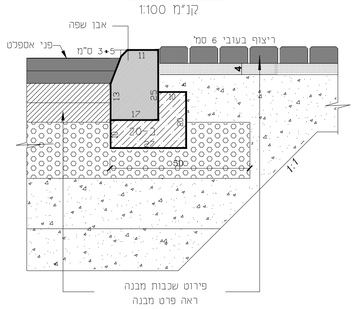

מבנה מסעה סופי

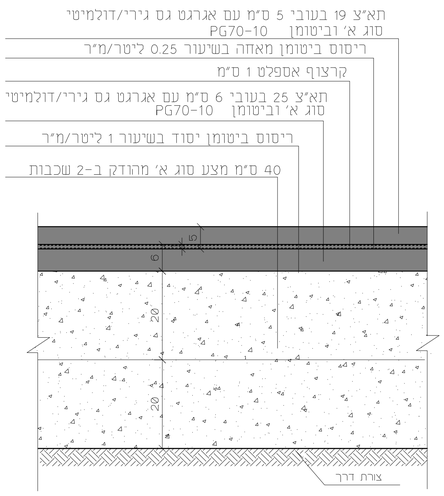

מבנה מסעה, חניה ומדרכה - שלב סופי

קנ"מ 1:10

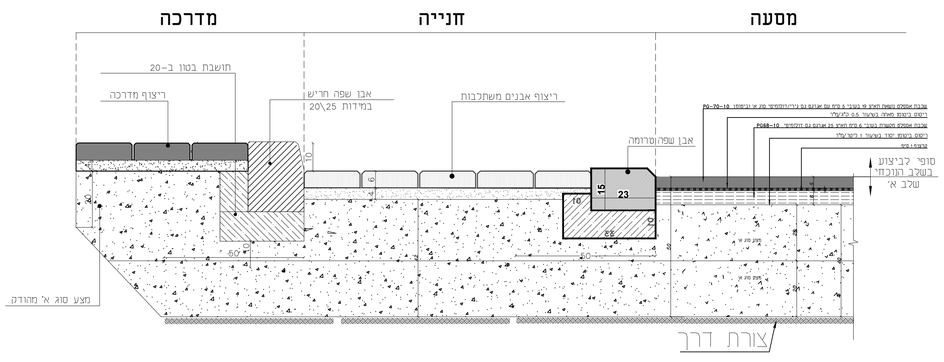

פרט אבן עליה לרכב 45\18\45 ס"מ

קנ"מ 1:100

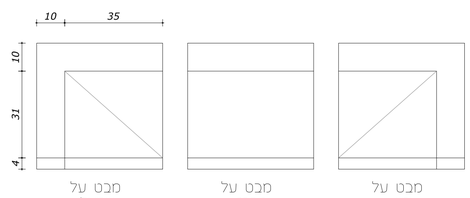

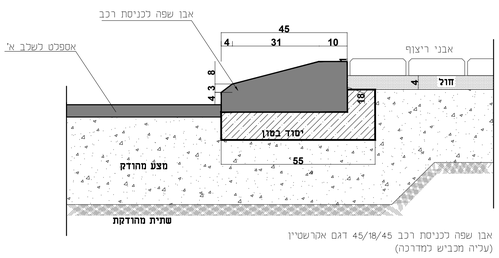

אבן שפה לכניסת רכב 45/18/45 דגם אקרשטיין
(עליה מכביש למדרכה)

פרט אבן שפה מעוגלת 17\25

קנ"מ 1:100

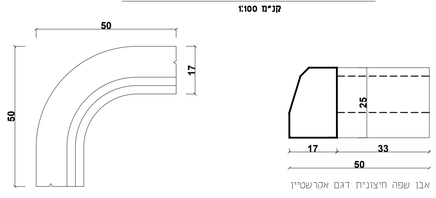

פינה מעוגלת חיצונית דגם אקרשטיין
מבט על

אבן שפה חיצונית דגם אקרשטיין

הערה: יסוד בטון ע"פ אבן שפה לכביש

מהדורה	תאריך	מהות השינוי
0	19/07/2021	תכנית מקור

שינויים

שם קובץ: Z:\מוכ"ת\michraz-66\plan\teum.dwg

לעיון ○ לאישור ○ למכרז ○ לבצוע ●

שם הפרויקט:

שלומית

שם התכנית:

71 יח"ד

תכנית פרטים

קנה מידה: משתנה	תכנן: רועי
מס' תכנית: 2390-40	אישר: כנרת

הנדסת כבישים ותנועה
אברי מוטמה | כנרת דביר
רחוב המראכה 1, אור יהודה 60372
טל' 03-6344411 פקס: 03-6341313
office@ramateng.net